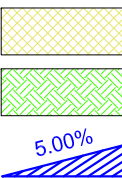


Apzīmējumi:






- Trases ass
- Projektētās slēpošanas trases mala (Zemes transformācijas robeža)
- Koka aizsargnorobežojums
- Projektētie izmēri un rādiusi



- Slēpošanas trases segums
- Zalā zona
- Šķērsslīpums virāžās

PLĀNA LĪKNES ELEMENTU APZĪMĒJUMI:

- TS - Trases sākums
- TB - Trases beigas
- LS - Riņķa līknes sākums
- LB - Riņķa līknes beigas
- V - Virsotne

 TRANSPORTBŪVJU PROJEKTEŠANA			PASŪTĪTĀJS		MĒROGS: 1:500			
PROJ. VADĪTĀJS  M.SESTULIS 02.2014			OBJEKTS: Slēpošanas trase (Ikšķile - "Dubkalna ezera meži")		Stādīja: TP			
PROJEKTĒJA  G.UZULENŠ 02.2014					Marka: ĢP			
PROJEKTĒJA  M.SESTULIS 02.2014			RASĒJUMS: Ģenerālplāns		Sējuma Nr. 1			
PĀRBAUDĪJA  M.SESTULIS 02.2014					Lapas Nr: ĢP-1-10			
PROJEKTA DAĻA: Ceļu daļa			LĪGUMA NR: 810/13/1			PROJEKTA NR: TP-006-2013		